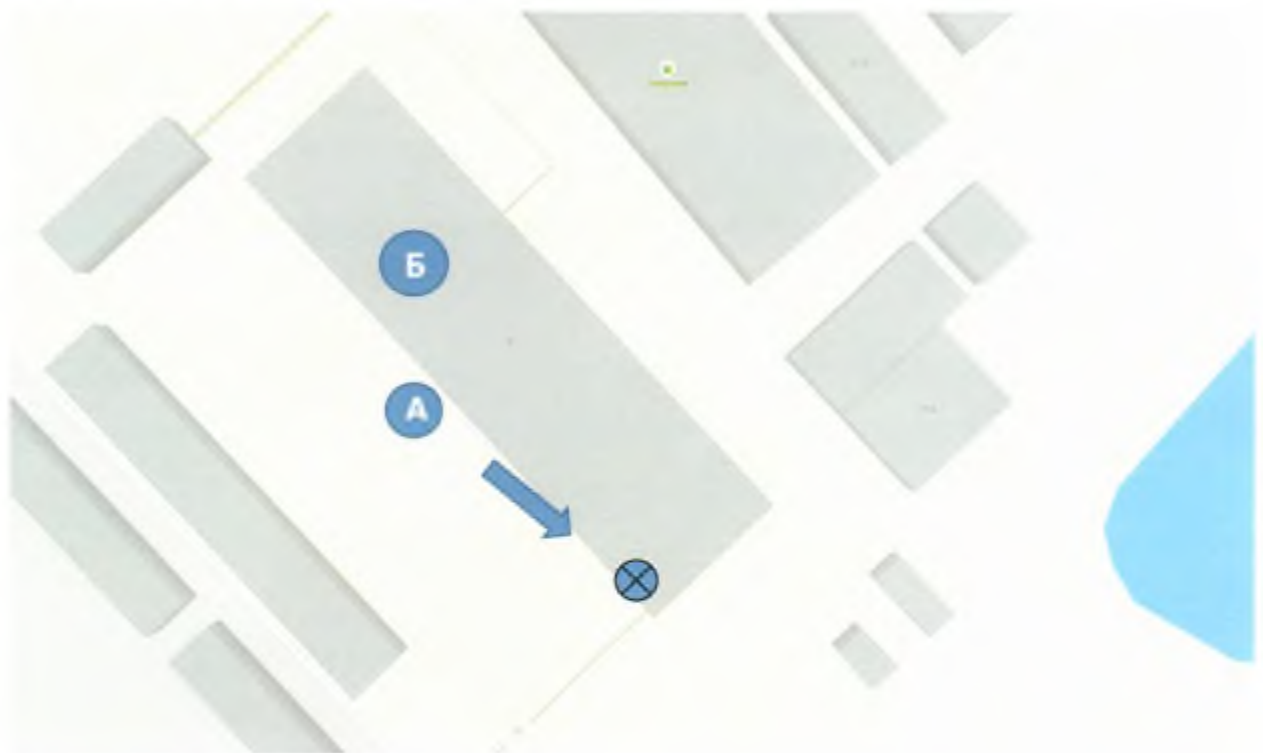






Схема № 1049

размещения на карте муниципального образования город Норильск
в масштабе 1:2000 площадки накопления твердых коммунальных отходов (ТКО)

Организация-собственник: ЗФ ПАО «ГМК «Норильский никель», структурное подразделение – Автотранспортное объединение «НПТБТ».

Адрес размещения площадки накопления ТКО: Красноярский край, г. Норильск, р-н Центральный, р-н станции Голиково, колонна № 4.



	- место установки площадки накопления ТКО, расположено на территории промышленной зоны. Расстояние до жилой зоны г. Норильск 0,476 км.
	- нежилое здание с административно-производственными помещениями, расположено на расстоянии 4 м от площадки накопления ТКО
	- расстояние 62 м в юго-восточном направлении до водопроводов питьевого назначения
	- водопровод питьевого назначения

Площадка имеет ограждение с трех сторон высотой не менее 1 метра

Количество контейнеров, установленных на площадке накопления ТКО – 1 шт.

Объем одного контейнера, установленного на площадке накопления ТКО – 0,75 м³.

Заместитель директора АТО «НПТБТ» ЗФ - главный инженер



А.Н. Мазур